

ПАСПОРТ
благоустройства дворовой территории по состоянию на 26.09.2017г

I. Общие сведения

№ п/п	Наименование показателя	Единица измерения	Значение показателя
1.	Адрес (местоположение) многоквартирного дома (многоквартирных домов)	-	Ставропольский край, Новоселицкий район, село Чернолесское, переулок Карла Маркса, 26
2.	Кадастровый номер земельного участка (квартала)	-	26:19:060418:35 (26:19:060418)
3.	Численность населения, проживающего в пределах дворовой территории	тыс. человек	0,027
4.	Общая площадь дворовой территории	кв. метров	5290,2
5.	Оценка уровня благоустройства дворовой территории (благоустроенная (неблагоустроенная))	-	неблагоустроенная

II. Характеристика физического состояния

№ п/п	Наименование показателя	Единица измерения	Значение показателя
1	2	3	4
1.	Наличие твердого покрытия, всего	кв. метров	155,75
	в том числе:		
	твердого покрытия проездов	кв. метров	42
	твердого покрытия тротуаров	кв. метров	113,75
2.	Количество площадок, специально оборудованных для отдыха, общения и проведения досуга различными группами	единиц	0

	населения, всего		
	в том числе:		
	спортивных площадок	единиц	0
	детских площадок	единиц	0
	иных площадок	единиц	0
3.	Площадь площадок, специально оборудованных для отдыха, общения и проведения досуга различными группами населения, всего	кв. метров	0
	в том числе:		
	площадь спортивных площадок	кв. метров	0
	площадь детских площадок	кв. метров	0
	площадь иных площадок	кв. метров	0
4.	Наличие элементов благоустройства, всего	штук	0
	в том числе:		
	осветительных приборов	штук	0
	урн	штук	0
	скамеек	штук	0
5.	Наличие оборудованной площадки для сбора отходов	единиц	0
6.	Наличие озеленения	кв. метров	30
7.	Наличие приспособлений для маломобильных групп населения, всего	штук	0
	в том числе:		
	опорных поручней	штук	0
	пандусов	штук	0
	съездов	штук	0
8.	Потребность в ремонте твердого покрытия, всего*	кв. метров	3600,00

	в том числе:		00
	твердого покрытия проездов	кв. метров	900,00
	твердого покрытия тротуаров	кв. метров	2700,00
9.	Потребность в установке элементов благоустройства, всего*	штук	24
	в том числе:		
	осветительных приборов	штук	12
	урн	штук	6
	скамеек	штук	8
10.	Потребность в установке приспособлений для маломобильных групп населения, всего*	штук	0
	в том числе:		
	опорных поручней	штук	0
	пандусов	штук	0
	съездов	штук	0

* - данные подлежат корректировки при разработке проектов благоустройства территории

Приложение: Схема дворовой территории с указанием ее размеров, границ, объектов благоустройства на 1 л. в 1 экз.

Дата проведения инвентаризации – 26 сентября 2017 г.

Члены инвентаризационной комиссии:






N п/п	Фамилия, имя, отчество члена инвентаризационной комиссии	Подпись
1.	Михайлова Анна Николаевна	
2.	Каргалева Вера Матвеевна	
3.	Пшеничная Светлана Ивановна	
4.	Левкина Лариса Владимировна	
5.	Крамаренко Светлана Елисеевна	

Схема дворовой территории

